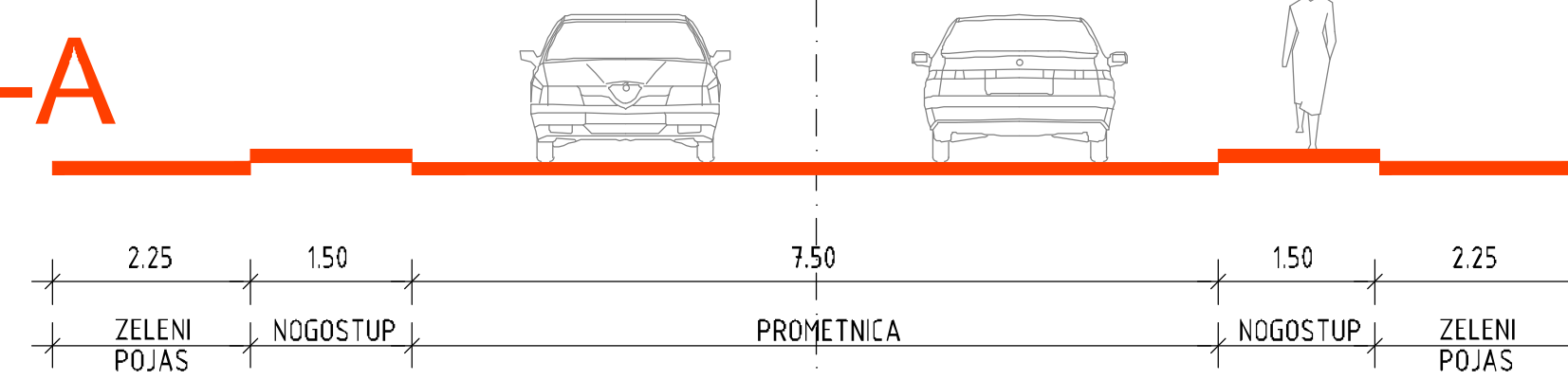


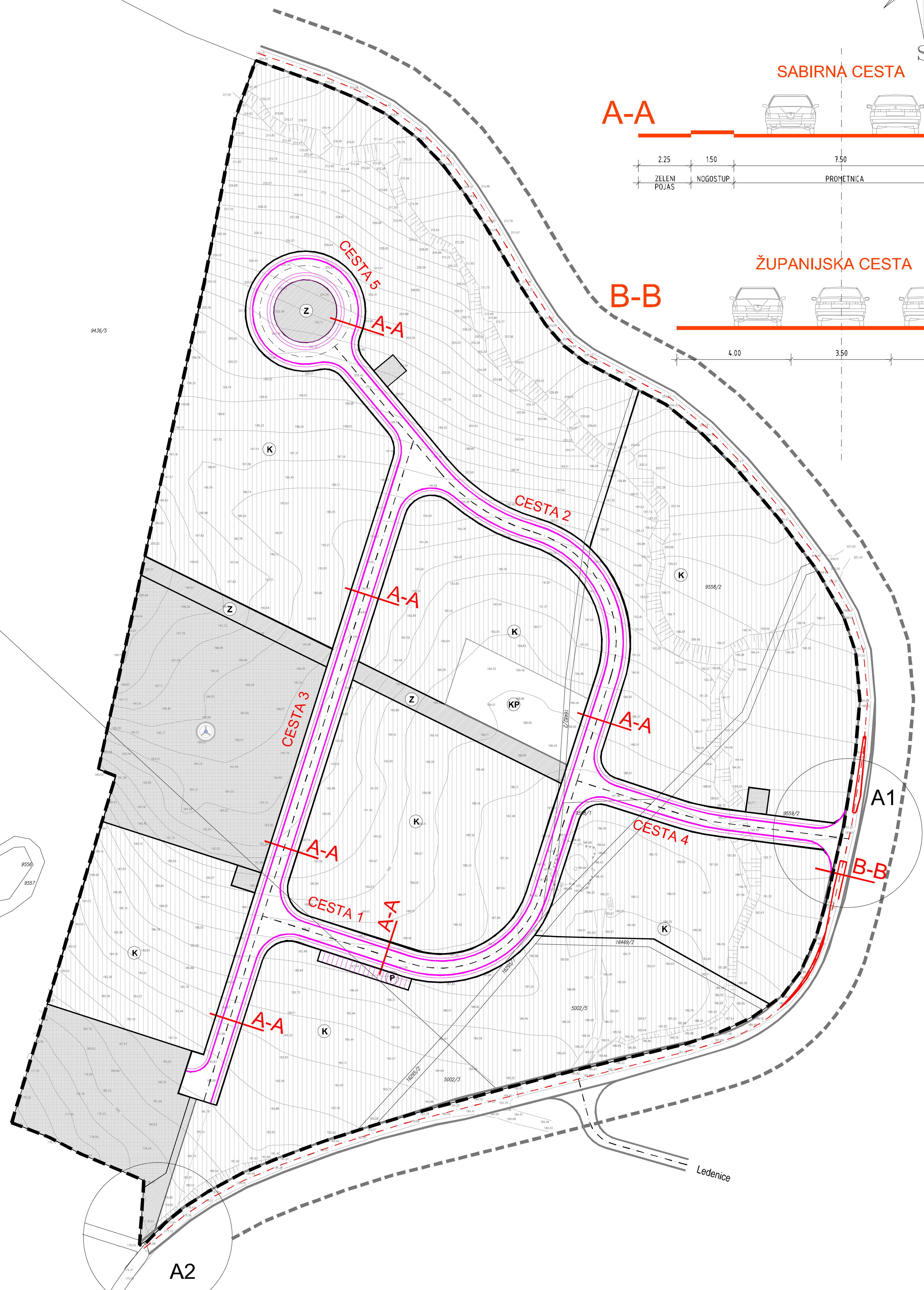
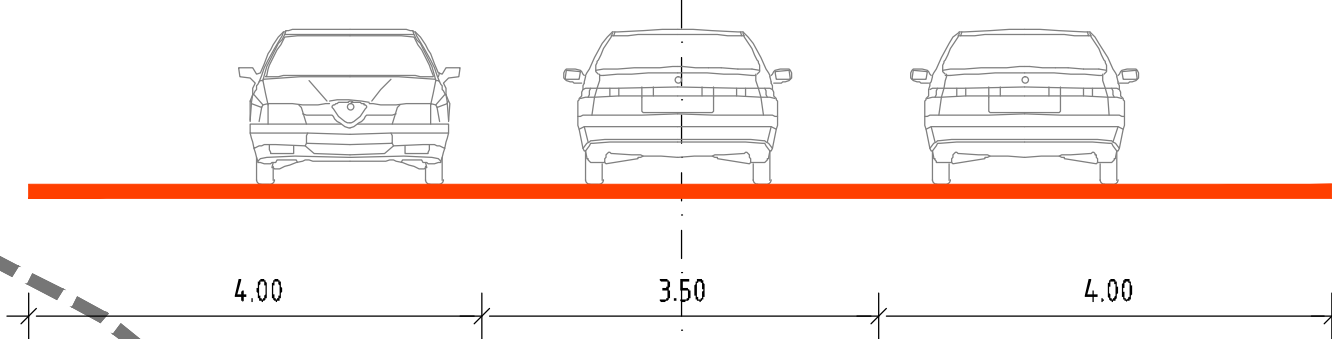
SABIRNA CESTA

A-A



ŽUPANIJSKA CESTA

B-B



**TUMAČ PLANSKOG ZNAKOVLJA**

**0. GRANICE**

— OBUHVAAT URBANISTIČKOG PLANA UREĐENJA

**1. KORIŠTENJE I NAMJENA POVRŠINA**  
**2. PROSTORI I POVRŠINE ZA RAZVOJ I UREĐENJE**  
**2.1. RAZVOJ I UREĐENJE PROSTORA**

- POSLOVNA NAMJENA
- POVRŠINA PROMETNICE
- JAVNA PARKIRALIŠNA POVRŠINA
- POVRŠINA OSTALIH INFRASTRUKTURNIH SUSTAVA
- ZAŠTITNA ZELENA POVRŠINA
- PARKIRALIŠTE ZA KAMIONE

**3. PROMET**

**3.1. CESTOVNI PROMET**

— ŽUPANIJSKA CESTA

**3.5. ZRAČNI PROMET**

HELIDROM

**TUMAČ PLANSKOG ZNAKOVLJA**

**0. GRANICE**

— OBUHVAAT URBANISTIČKOG PLANA UREĐENJA

**1. KORIŠTENJE I NAMJENA POVRŠINA**

**3. PROMET**

**3.1. CESTOVNI PROMET**

- ŽUPANIJSKA CESTA
- KORIDOR ŽUPANIJSKE CESTE
- JAVNA PARKIRALIŠNA POVRŠINA
- PARKIRALIŠNA POVRŠINA ZA KAMIONE
- SABIRNA CESTA

- ELEMENTI CESTE**
- ZELENA POVRŠINA
  - ZELENA POVRŠINA
  - PJEŠAČKI HODNIK
  - PJEŠAČKI HODNIK
  - OS CESTE
  - PJEŠAČKI HODNIK
  - PJEŠAČKI HODNIK
  - ZELENA POVRŠINA

**A-A B-B PRESJEK CESTA**

- REKONSTRUKCIJA SPOJA NA ŽUPANIJSKU CESTU
- FORMIRANJE SPOJA NA ŽUPANIJSKU CESTU - REZERVNI IZLAZ

**I. IZMJENE I DOPUNE URBANISTIČKOG PLANA UREĐENJA POSLOVNE ZONE KARGAČ**

2.1. Prometna mreža MJ 1:1000

Zupanija	PRIMORSKO-GORANSKA ŽUPANIJA	
Općina/grad	GRAD NOVI VINODOLSKI	
Naziv prostornog plana:	IZMJENE I DOPUNE URBANISTIČKOG PLANA UREĐENJA POSLOVNE ZONE KARGAČ	
Naziv kartografskog prikaza:	Prometna, telekomunikacijska i komunalna infrastrukturna mreža - PROMETNA MREŽA	
Broj kartografskog prikaza:	2.1.	Mijenio kartografskog prikaza: 1:1000
Odluka o izradi "I. Izmjena i dopuna urbanističkog plana uređenja poslovne zone Kargač", "Službene novine PGŽ" broj 49/09 i 53/09	Odluka predstavničkog tijela o donošenju plana (službeno glasilo): "Službene novine PGŽ" broj 19/13	
Javna rasprava (datum objave): Sl. n. PGŽ 1/13, Novi List 14.01.2013.	Javni oviđ održan od: 23.01.2013. do: 31.01.2013.	
Web stranice Grada Novog Vinodolskog i MZOPU	Odgovorna osoba za provođenje javne rasprave: Vesna Mrzjak, dipl. iur.	
Pečat tijela odgovornog za provođenje javne rasprave:	(ime, prezime i potpis)	
Suglasnost na plan prema članku 7. Zakona o prostornom uređenju i gradnji ("Narodne novine" br. 76/07, 38/09, 55/11, 90/11 i 50/12)	broj suglasnosti klasa: Datum:	
Pravna osoba/tijelo koje je izradilo plan: URBANISTICA d.o.o., Zagreb, Dordićeva 5		
Pečat pravne osobitetijela koje je izradilo plan:	Odgovorna osoba: Jasminka Pilar - Katavić, dipl.ing.arh.	
Koordinator plana: Jasminka Pilar - Katavić, dipl.ing.arh.		
Stručni tim u izradi plana:	1. Ana Đurdek Kuga, dipl.ing.arh. 2. Mladen Kardum, ing.grad. 3. Renata Filipović dipl.ing.grad. 4. Nevenka Dolenc, prof.soc. 5. Željko Horvat, dipl.iur. 6. Aleksandra Anić Vučinić, doc.dr.sc.	
Pečat predstavničkog tijela:	Predsjednik predstavničkog tijela: Neven Pavelić	
Istovjetnost ovog prostornog plana s izvornikom ovjerava:	(ime, prezime i potpis) Pečat nadležnog tijela:	
	(ime, prezime i potpis)	

Novi Vinodolski