

URBANISTIČKI PLAN UREĐENJA PANOS T2₂ NEIZGRAĐENI DIO GRAĐEVINSKOG PODRUČJA-UPU 21

TUMAČ PLANSKOG ZNAKOVLJA

0. GRANICE

--- OBUHVAAT URBANISTIČKOG PLANA UREĐENJA





1. KORISTENJE I NAMJENA POVRŠINA

2. PROSTORI / POVRŠINE ZA RAZVOJ I UREĐENJE



-  POVRŠINA SMJEŠTANIH KAPACITETA
-  POVRŠINA TRGOVAČKO - USLUŽNE NAMJENE
-  POVRŠINA SPORTSKO - REKREACIJSKE NAMJENE
-  PARKIRALIŠNA POVRŠINA
-  POVRŠINA VODOSPREME
-  POVRŠINA GLAVNE MJESNE ULICE
-  POVRŠINA DRŽAVNE PROMETNICE
-  PJEŠAČKA POVRŠINA
-  ZAŠTITNA ZELENA POVRŠINA

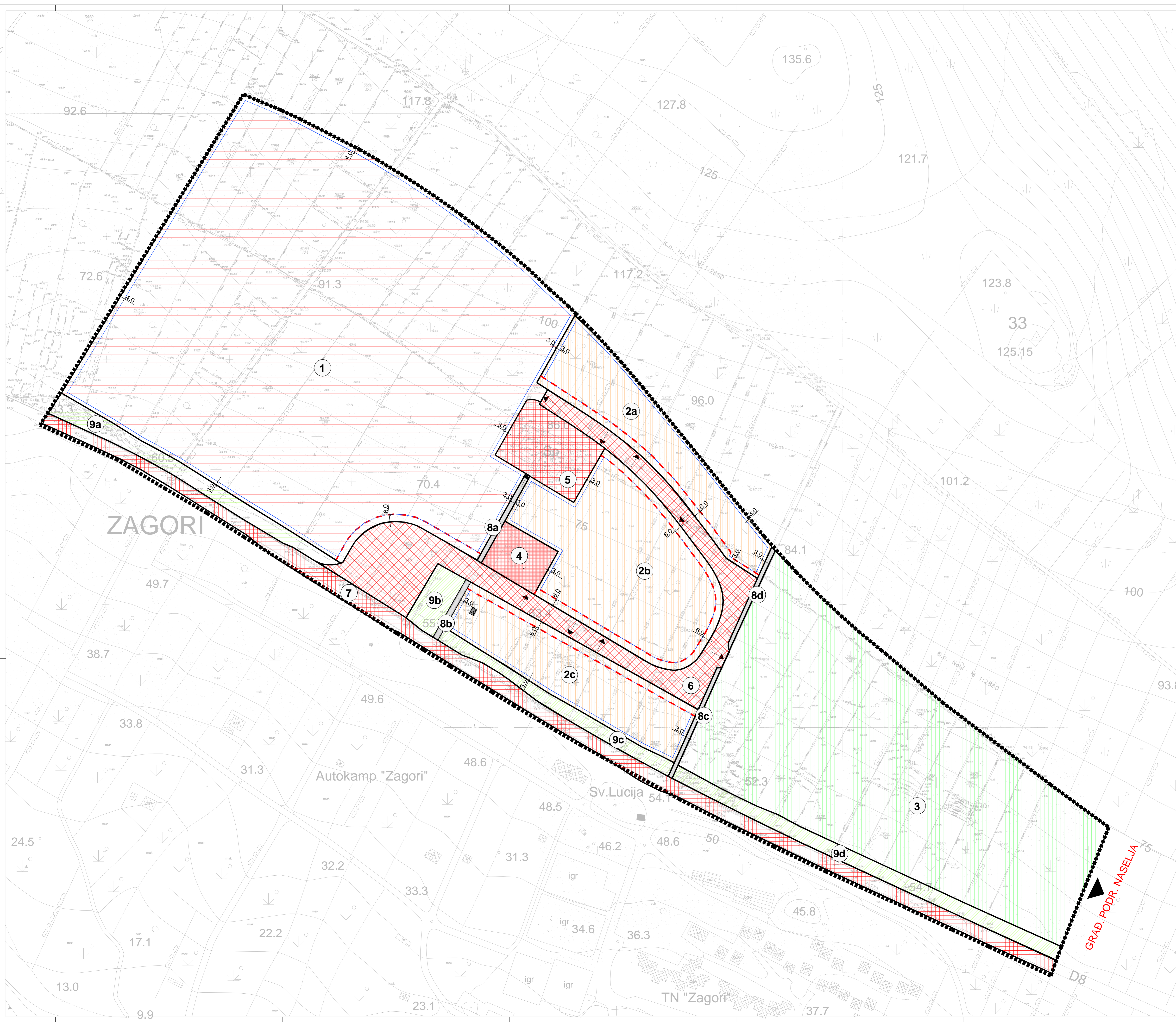
4. UVJETI GRADNJE I ZAŠTITA PROSTORA

PLANIRANA GRADNJA

-  GRANICA PLANIRANIH ZONA
-  GRANICA GRADIVOG DIELA ZONE
-  OBEVNI GRAĐEVNI PRAVAC
-  UDALJENOST GRAĐEVNOS PRAVCA

OSTALI ELEMENTI

-  PRIKLJUČENJE NA JAVNU PROMETNU POVRŠINU
-  UKLANJANJE GRAĐEVINE



Županija PRIMORSKO - GORANSKA ŽUPANIJA	
Općina/grad GRAD NOVI VINODOLSKI	
Naziv prostornog plana URBANISTIČKI PLAN UREĐENJA PANOS T2₂ NEIZGRAĐENI DIO GRAĐEVINSKOG PODRUČJA - UPU 21	
Naziv kartografskog prikaza NAČIN I UVJETI GRADNJE	
Broj kartografskog prikaza 4	Mjerilo kartografskog prikaza 1:1000
Program mjera za uređenje starijeg prostora "Stariji prostori" Javna rasprava (datum objave): "Novi list", 18. rujna 2007.g.	Opis predmetnog dijela o dorodnoj plani "Stariji prostori" Javna rasprava (datum objave): "Novi list", 18. rujna 2007.g.
Pečat tijela odgovornog za provođenje javne rasprave: OLEG BUTKOVIC dipl.ing.	
Suglasnost na plan prema članku 94. Zakona o prostornom uređenju (glavni "Novi list" br. 7895)	
Pečat pravne osobe / tijelo koje je izradilo plan: GeoProjekti i Opatija	
Broj esbona: 1. ILLIĆ BRACUNI, dipl. ing. arh. 2. PETAR KURBAN, dipl. ing. grad. 3. ŽIVAN RADIĆ, dipl. ing. grad. 4. SAŠA KRANJČIĆ, ing. grad.	
Pečat predstavnika tijela: MILORAD KOMIĆINA	
Izvođač: GeoProjekti i Opatija	
Pečat nadležnog tijela:	