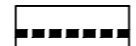



URBANISTIČKI PLAN UREĐENJA NOVOG GROBLJA NOVI VINODOLSKI (UPUG₅)

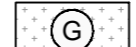




LEGENDA

GRANICE:


-  GRANICA OBUHVATA PLANA
-  OGRADA GROBLJA - NAČELNI POLOŽAJ

RAZVOJ I UREĐENJE GROBLJA:

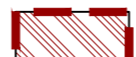
-  POVRŠINA GROBLJA
-  ZAŠTITNA ZELENA POVRŠINA
-  JAVNE PROMETNE POVRŠINE (KOLNE, PJEŠAČKE, PARKIRALIŠNE)

UVJETI KORIŠTENJA

Područja posebnih uvjeta korištenja

-  PROSTOR OGRANIČENJA UNUTAR ZAŠTIĆENOG OBALNOG PODRUČJA MORA (ZOP-a)





Područja posebnih ograničenja u korištenju

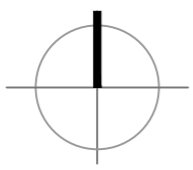
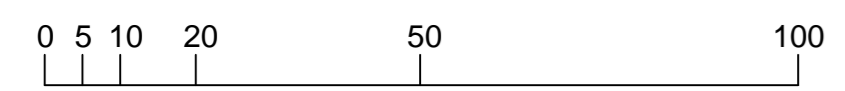
- Tlo**
-  Ia GEOTEHNIČKA KATEGORIJA - ZONA POKRIVENOG KRŠA



Zaštitni koridori

-  ZAŠTITNI KORIDOR 35(20) KV DALEKOVODA

Zaštita i spašavanje

-  GLAVNI PROMETNI PRAVAC EVAKUACIJE S PREPORUČENIM SMJEROM EVAKUACIJE
-  PROMETNI PRAVCI EVAKUACIJE S PREPORUČENIM SMJEROM EVAKUACIJE
-  PODRUČJA KOJA NISU UGROŽENA URUŠAVANJEM - zone za evakuaciju ljudi i zone za privremeno deponiranje materijala koji bi nastao kao posljedica rušenja
-  LOKACIJA SIRENE ZA UZBUNJIVANJE



Županija/Grad Zagreb	PRIMORSKO-GORANSKA ŽUPANIJA	
Općina/Grad	GRAD NOVI VINODOLSKI	
Naziv prostornog plana:	URBANISTIČKI PLAN UREĐENJA NOVOG GROBLJA NOVI VINODOLSKI (UPUG ₅)	
Naziv kartografskog prikaza:	UVJETI KORIŠTENJA, UREĐENJA I ZAŠTITE POVRŠINA Područja posebnih uvjeta korištenja i posebnih ograničenja u korištenju	
Broj kartografskog prikaza:	3.	Mjerilo kartografskog prikaza: 1:1000
Odluka predstavničkog tijela o izradi plana (službeno glasilo):	Odluka predstavničkog tijela o donošenju plana (službeno glasilo): Službene novine Primorsko-goranske županije broj 32/18	
Službene novine Primorsko-goranske županije broj 28/16		
Javna rasprava (datum objave): Novi list: 4.2.2018. web stranice Grada Novi Vinodolski: 3.2.2018. web stranice MGIPU: 5.2.2018.	Javni uvid održan od: 15.2.2018. do: 16.3.2018.	
Pečat tijela odgovornog za provođenje javne rasprave:	Odgovorna osoba za provođenje javne rasprave: Domagoj Kalanj, dipl.ing.grad.	
Suglasnost na plan prema čl. _ Zakona o prostornom uređenju (Narodne novine, br 153/13, 65/17)		
Pravna osoba/tijelo koje je izradilo plan:	URBANISTICA d.o.o. Zagreb, Trg bana Josipa Jelačića 4	
Pečat pravne osobe/tijela koje je izradilo plan:	Odgovorna osoba: Jasminka Pilar-Katavić, dipl.ing.arh.	
Odgovorni voditelj izrade plana:	Jasminka Pilar - Katavić, dipl.ing.arh. do 10. listopada 2017., od 22. rujna 2018. Sandra Smiljanić, mag.ing.arch. do 21. rujna 2018.	
Stručni tim u izradi plana:	1. Jasminka Pilar - Katavić, dipl.ing.arh. 2. Sandra Smiljanić, mag.ing.arh. 3. Nikola Adrović, mag.ing.aedif. 4. Renata Filipović, dipl.ing.grad.	
Pečat predstavničkog tijela:	Predsjednik predstavničkog tijela: Neven Pavelić, v.r.	
Istovjetnost ovog prostornog plana s izvornikom ovjerava:	Pečat nadležnog tijela:	
(ime, prezime i potpis)		