








TUMAČ ZNAKOVLJA

0. GRANICE

-  OBUHVAT UPU-a
-  KOPNENI OBUHVAT
-  LINIJA OBALE
-  ZAŠTITNI OBALNI POJAS -100 m






1. KORIŠTENJE I NAMJENA POVRŠINA



1.3. PROMET

-  KOLNE POVRŠINE I PARKIRALIŠTE
-  KOLNO-PJEŠAČKE POVRŠINE
-  PJEŠAČKE POVRŠINE


2. INFRASTRUKTURNI SISTAVI I MREŽE

2.1. ELEKTROENERGETIKA

-  TS 20 kV - postojeća trafostanica
-  ELEKTRIKA UKIDANJE 20kv ZRAČNOG VODA
-  DALEKOVOD 20 kV - postojeći
-  DALEKOVOD 20kV PODZEMNI - planirani
-  VOD JAVNE RASVJETE



PRIJEDLOG PLANA

| | |
|---|---|
| Županija: PRIMORSKO-GORANSKA ŽUPANIJA | |
| GRAD NOVI VINODOLSKI | |
| Naziv prostornog plana: URBANISTIČKI PLAN UREĐENJA ZONE SIBINJ KRMPOTSKI 2 (T3-5) - UPU 27 | |
| Naziv kartografskog prikaza: PROMETNA, ULIČNA I KOMUNALNA INFRASTRUKTURNA MREŽA ELEKTROOPSKRBA | |
| Broj kartografskog prikaza: 2.2. | Mjerilo kartografskog prikaza: 1:1000 |
| Odluka Općinskog vijeća o izradi plana: SN PGŽ 46/18 | Odluka Općinskog vijeća o donošenju plana: |
| Javna rasprava (datum objave): Novi list od 17. prosinca 2020. | Javni uvid održan: od: 21. prosinca 2020. do: 19. prosinca 2020. |
| Pečat tijela odgovornog za provođenje javne rasprave: | Odgovorna osoba za provođenje javne rasprave: (ime, prezime i potpis) |
| Suglasnost na plan prema članku 107. Zakona o prostornom uređenju (NN br.153/13 i 65/17): | |
| Pravna osoba koja je izradila plan: Planium d.o.o., Riva 4, 51000 Rijeka |  |
| Pečat pravne osobe koja je izradila plan: | Odgovorna osoba: Lili Bračun dipl.ing.arh (ime, prezime i potpis) |
| Pečat odgovornog voditelja: | Odgovorni voditelj: Lili Bračun, dipl.ing.arh. (ime, prezime i potpis) |
| Stručni tim u izradi plana: 1. Lili Bračun, dipl.ing.arh. 2. Anton Vuleta, dipl.ing.elek. | 3. Franka Prgić, mag.ing.aedif. 4. Robert Heberling, mag.ing.arh. |
| Pečat Gradskog vijeća: | Predsjednik Gradskog vijeća: Neven Pavelić (ime, prezime i potpis) |
| Istovjetnost ovog prostornog plana s izvornikom ovjerava: (ime, prezime i potpis) | Pečat nadležnog tijela: |