








TUMAČ ZNAKOVLJA

0. GRANICE

-  OBUHVAT UPU-a
-  KOPNENI OBUHVAT
-  LINIJA OBALE
-  ZAŠTITNI OBALNI POJAS -100 m

1. KORIŠTENJE I NAMJENA POVRŠINA

1.3. PROMET

-  KOLNE POVRŠINE I PARKIRALIŠTE
-  KOLNO-PJEŠAČKE POVRŠINE
-  PJEŠAČKE POVRŠINE

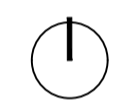
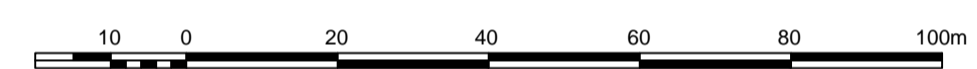
3. UVJETI KORIŠTENJA I ZAŠTITE PROSTORA

EKOLOŠKA MREŽA


-  KORIDOR ZA MORSKE KORNJAČE

OSTALO

-  ZAŠTITNE ZELENE POVRŠINE



PROJEKAT

Županija: PRIMORSKO-GORANSKA ŽUPANIJA	
GRAD NOVI VINODOLSKI	
Naziv prostornog plana: URBANISTIČKI PLAN UREĐENJA ZONE SIBINJ KRMPOTSKI 2 (T3-5) - UPU 27	
Naziv kartografskog prikaza: UVJETI KORIŠTENJA I ZAŠTITE PROSTORA PODRUČJA POSEBNIH UVJETA KORIŠTENJA	
Broj kartografskog prikaza: 3.1.	Mjerilo kartografskog prikaza: 1:1000
Odluka Općinskog vijeća o izradi plana: SN PGŽ 46/18	Odluka Općinskog vijeća o donošenju plana:
Javna rasprava (datum objave): Novi list od 17. prosinca 2020.	Javni uvid održan: od: 21. prosinca 2020. do: 19. prosinca 2020.
Pečat tijela odgovornog za provođenje javne rasprave:	Odgovorna osoba za provođenje javne rasprave: (ime, prezime i potpis)
Suglasnost na plan prema članku 107. Zakona o prostornom uređenju (NN br.153/13 i 65/17):	
Pravna osoba koja je izradila plan: Planium d.o.o, Riva 4, 51000 Rijeka	
Pečat pravne osobe koja je izradila plan:	Odgovorna osoba: Lili Bračun dipl.ing.arh (ime, prezime i potpis)
Pečat odgovornog voditelja:	Odgovorni voditelj: Lili Bračun, dipl.ing.arh. (ime, prezime i potpis)
Stručni tim u izradi plana: 1. Lili Bračun, dipl.ing.arh. 2. Anton Vuleta, dipl.ing.elek.	3. Franka Prgić, mag.ing.aedif. 4. Robert Heberling, mag.ing.arh.
Pečat Gradskog vijeća:	Predsjednik Gradskog vijeća: Neven Pavelić (ime, prezime i potpis)
Istovjetnost ovog prostornog plana s izvornikom ovjerava: (ime, prezime i potpis)	Pečat nadležnog tijela: