


**TUMAČ ZNAKOVLJA**

**0. GRANICE**

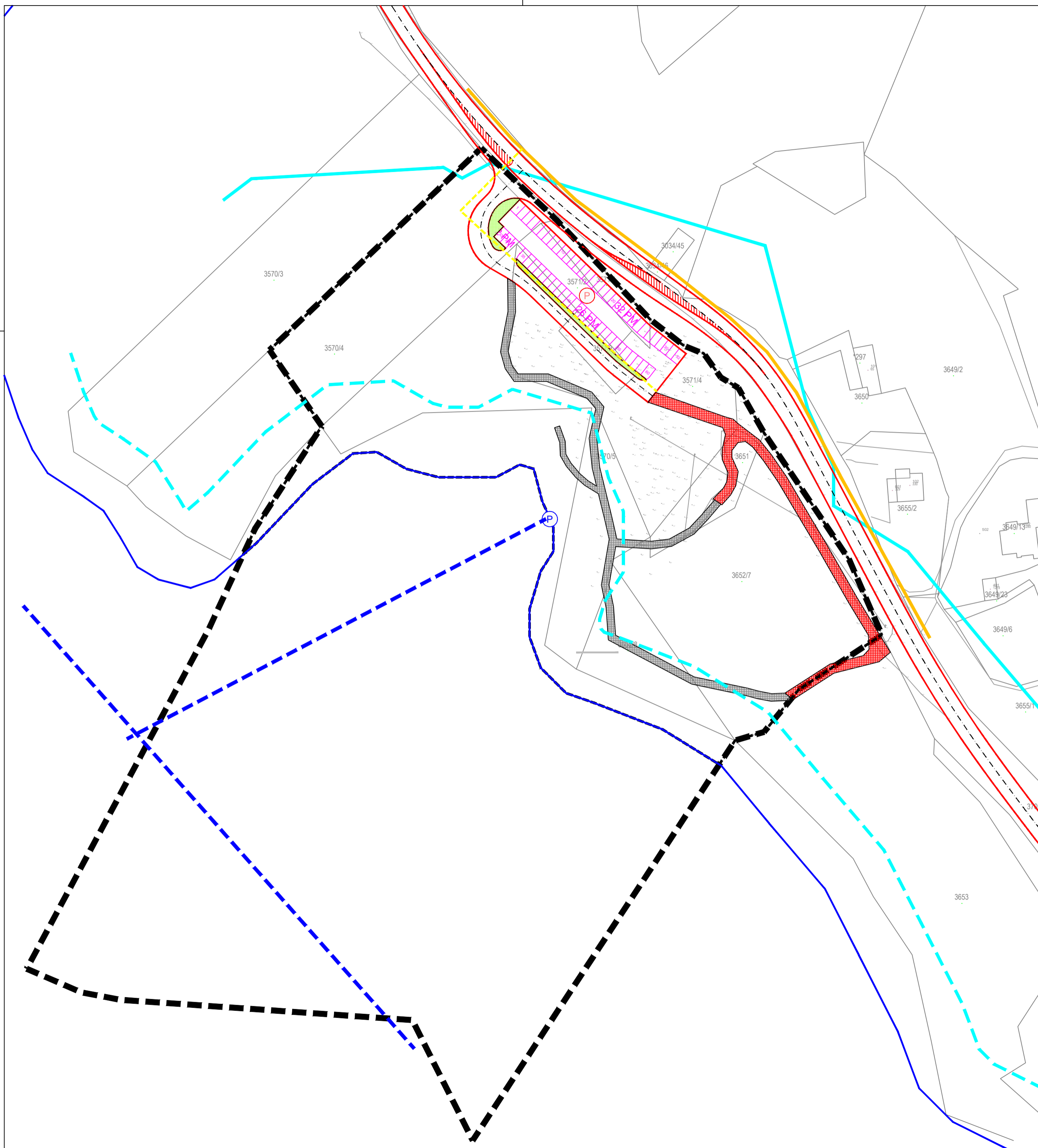
- OBUHVAT UPU-a
- KOPNENI OBUHVAT
- LINIJA OBALE
- ZAŠTITNI OBALNI POJAS -100 m
- ZAŠTITNI OBALNI POJAS -25 m

**1. KORIŠTENJE I NAMJENA POVRŠINA  
UGOSTITELJSKO-TURISTIČKA NAMJENA - KAMP T3**

- POVRŠINE SMJEŠTAJNIH SADRŽAJA
- POVRŠINA ZA KONTROLU ULAZA I POVRŠINE KOMUNALNIH I INFRASTRUKTURNIH UREĐAJA
- POVRŠINA USLUŽNIH SADRŽAJA - UGOSTITELJSTVO, TRGOVINA
- ZAŠTITNA ZELENA POVRŠINA
- KOLNA POVRŠINA
- PARKIRALIŠNA POVRŠINA
- KOLNO-PJEŠAČKE POVRŠINE
- PJEŠAČKE POVRŠINE
- OBALNO UREĐENJE



Županija: <b>PRIMORSKO-GORANSKA ŽUPANIJA</b>	
Grad: <b>GRAD NOVI VINODOLSKI</b>	
Naziv prostornog plana: <b>URBANISTIČKI PLAN UREĐENJA SIBINJ KRMPOTSKI 2 (T3-5) - UPU 27</b>	
Naziv kartografskog prikaza: <b>KORIŠTENJE I NAMJENA POVRŠINA</b>	
Broj kartografskog prikaza: <b>1.</b>	Mjerilo kartografskog prikaza: <b>1:1000</b>
Odluka Općinskog vijeća o izradi plana: <b>SN PGŽ 46/18</b>	Odluka Općinskog vijeća o donošenju plana: <b>SN PGŽ 03/22</b>
Javna rasprava (datum objave): Novi list od 17. prosinca 2020. Novi list od 14. srpnja 2021. Novi list od 07. studenog 2021.	Javni uvid održan: od: 21. prosinca 2020. do: 19. prosinca 2020. Ponovni javni uvid održan: od: 23. srpnja 2021. do: 30. srpnja 2021. Ponovni javni uvid održan: od: 16. studenog 2021. do: 24. studenog 2021.
Pečat tijela odgovornog za provođenje javne rasprave:	Odgovorna osoba za provođenje javne rasprave: <b>Domagoj Kalanj, dipl.ing.grad.</b>  (ime, prezime i potpis)
Suglasnost na plan prema članku 108. Zakona o prostornom uređenju (NN br.153/13, 65/17, 114/18, 39/19, 98/19): <b>Ministarstvo prostornog uređenja, graditeljstva i državne imovine</b> klasa: 350-02/21-13/38; ur.broj: 531-06-01-01/03-21-7; Zagreb, 27. prosinca 2021.	
Pravna osoba koja je izradila plan: <b>Planium d.o.o., Riva 4, 51000 Rijeka</b>	Odgovorna osoba: <b>Lili Bračun, dipl.ing.arh.</b>
Pečat pravne osobe koja je izradila plan:	(ime, prezime i potpis)
Pečat odgovornog voditelja:	Odgovorni voditelj: <b>Lili Bračun, dipl.ing.arh.</b>  (ime, prezime i potpis)
Stručni tim u izradi plana: 1. Lili Bračun, dipl.ing.arh. 2. Anton Vuleta, dipl.ing.elek.	3. Zvonimir Prgić, mag.ing.aedif. 4. Robert Heberling, mag.ing.arh.
Pečat Gradskog vijeća:	Predsjednik Gradskog vijeća: <b>Neven Pavelić</b>  (ime, prezime i potpis)
Istovjetnost ovog prostornog plana s izvornikom ovjerava:	Pečat nadležnog tijela:
(ime, prezime i potpis)	



## TUMAČ ZNAKOVLJA

### 0. GRANICE

- OBUHVAT UPU-a
- KOPNENI OBUHVAT
- LINIJA OBALE
- ZAŠTITNI OBALNI POJAS -100 m
- ZAŠTITNI OBALNI POJAS -25 m

### 3. PROMET

#### 3.1. CESTOVNI PROMET

##### ELEMENTI KONSTRUKCIJE CESTE

- OS CESTE
- RUBNJAK

##### OSTALI ELEMENTI CESTE


- ZELENE POVRŠINE
- KOLNO-PJEŠAČKE POVRŠINE
- PJEŠAČKE POVRŠINE
- PARKING

#### 3.3. POMORSKI PROMET

- PRIVEZIŠTE
- PLOVNI PUT

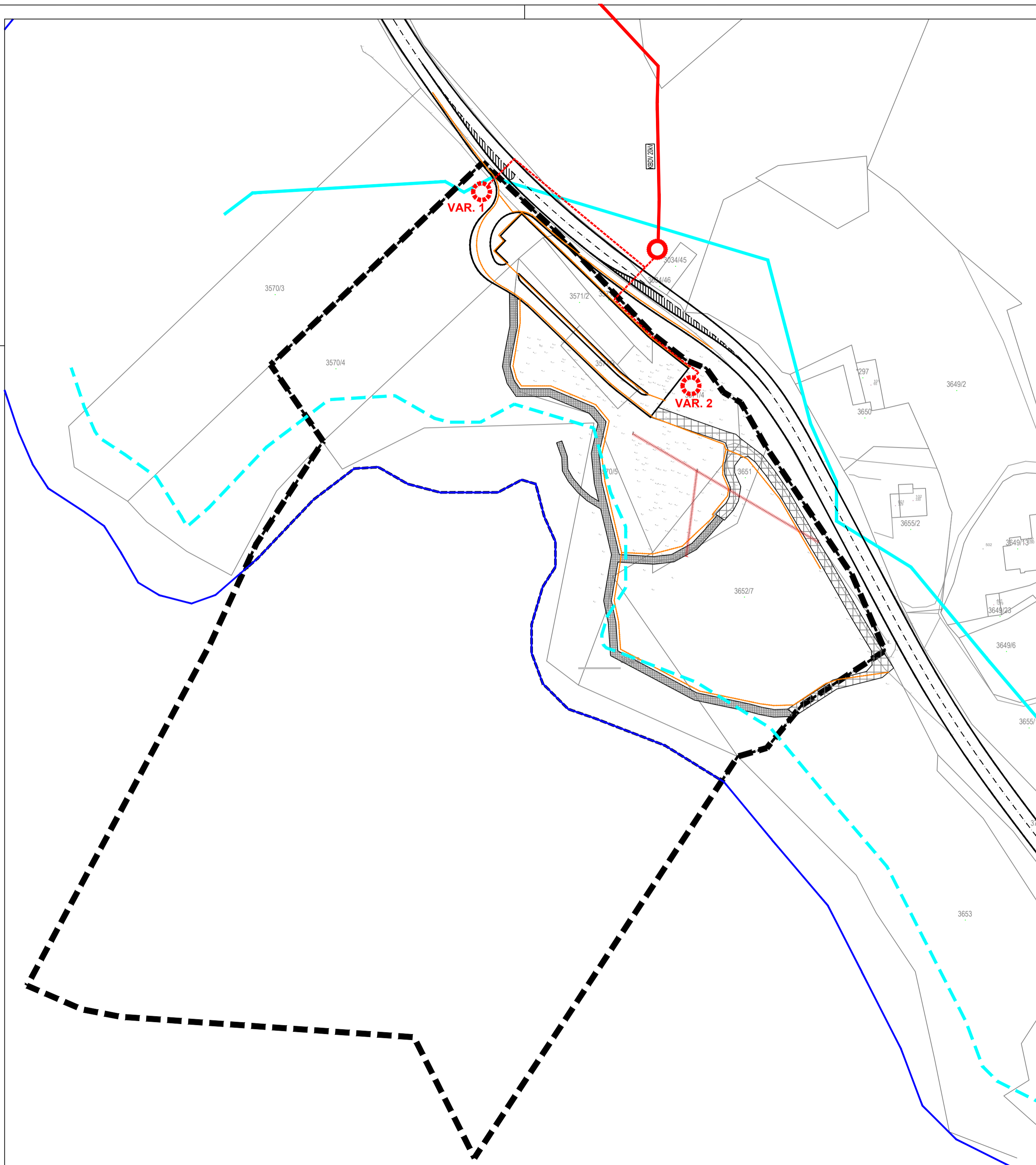
#### 4. TELEKOMUNIKACIJE

- MAGISTRALNI VOD
- KORISNIČKI SPOJNI VOD - planirano



Županija:		<b>PRIMORSKO-GORANSKA ŽUPANIJA</b>	
		<b>GRAD NOVI VINODOLSKI</b>	
Naziv prostornog plana:		<b>URBANISTIČKI PLAN UREĐENJA SIBINJ KRMPOTSKI 2 (T3-5) - UPU 27</b>	
Naziv kartografskog prikaza:		<b>PROMETNA, ULIČNA I KOMUNALNA INFRASTRUKTURNA MREŽA PROMETNA I TELEKOMUNIKACIJSKA MREŽA</b>	
Broj kartografskog prikaza:	<b>2.1.</b>	Mjerilo kartografskog prikaza:	<b>1:1000</b>
Odluka Općinskog vijeća o izradi plana: <b>SN PGŽ 46/18</b>		Odluka Općinskog vijeća o donošenju plana: <b>SN PGŽ 03/22</b>	
Javna rasprava (datum objave): Novi list od 17. prosinca 2020. Novi list od 14. srpnja 2021. Novi list od 07. studenog 2021.		Javni uvid održan: od: 21. prosinca 2020. do: 23. srpnja 2021.	Ponovni javni uvid održan: od: 16. studenog 2021. do: 30. srpnja 2021.
Pečat tijela odgovornog za provođenje javne rasprave:		Odgovorna osoba za provođenje javne rasprave: <b>Domagoj Kalanj, dipl.ing.grad.</b>  (ime, prezime i potpis)	
Suglasnost na plan prema članku 108. Zakona o prostornom uređenju (NN br.153/13, 65/17, 114/18, 39/19, 98/19): <b>Ministarstvo prostornog uređenja, graditeljstva i državne imovine</b> klasa: 350-02/21-13/38; ur.broj: 531-06-01-01/03-21-7; Zagreb, 27. prosinca 2021.			
Pravna osoba koja je izradila plan: <b>Planium d.o.o., Riva 4, 51000 Rijeka</b>			
Pečat pravne osobe koja je izradila plan:		Odgovorna osoba: <b>Lili Bračun dipl.ing.arh</b>  (ime, prezime i potpis)	
Pečat odgovornog voditelja:		Odgovorni voditelj: <b>Lili Bračun, dipl.ing.arh.</b>  (ime, prezime i potpis)	
Stručni tim u izradi plana: 1. Lili Bračun, dipl.ing.arh. 2. Anton Vuleta, dipl.ing.elek. 3. Zvonimir Prgić, mag.ing.aedif. 4. Robert Heberling, mag.ing.arh.			
Pečat Gradskog vijeća:		Predsjednik Gradskog vijeća: <b>Neven Pavelić</b>  (ime, prezime i potpis)	
Istovjetnost ovog prostornog plana s izvornikom ovjerava:		Pečat nadležnog tijela:  (ime, prezime i potpis)	





## TUMAČ ZNAKOVLJA

### 0. GRANICE

- OBUHVAT UPU-a
- KOPNENI OBUHVAT
- LINIJA OBALE
- ZAŠTITNI OBALNI POJAS -100 m
- ZAŠTITNI OBALNI POJAS -25 m

### 1. KORIŠTENJE I NAMJENA POVRŠINA

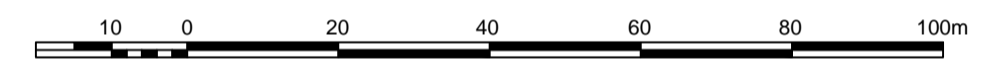
#### 1.3. PROMET

- KOLNE POVRŠINE I PARKIRALIŠTE
- KOLNO-PJEŠAČKE POVRŠINE
- PJEŠAČKE POVRŠINE

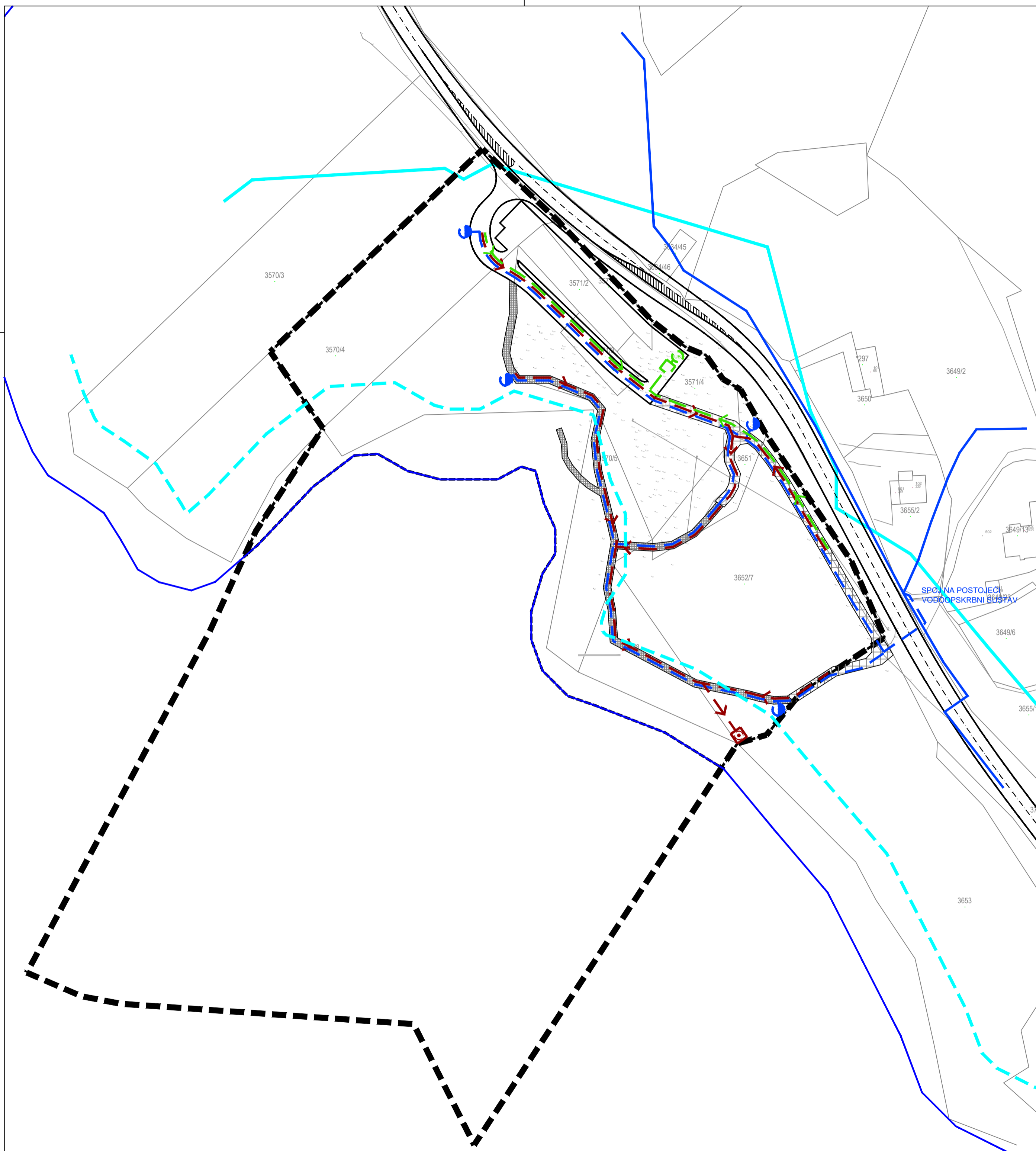
### 2. INFRASTRUKTURNI SUSTAVI I MREŽE

#### 2.1. ELEKTROENERGETIKA

- TS 20 kV - postojeća trafostanica
- TS 20 kV - planirana trafostanica
- ELEKTRIKA UKIDANJE 20kv ZRAČNOG VODA
- DALEKOVOOD 20 kV - postojeći
- DALEKOVOOD 20kV PODZEMNI - planirani
- VOD JAVNE RASVJETE
- VAR.1,2** varijantna rješenja



Županija: <b>PRIMORSKO-GORANSKA ŽUPANIJA</b>	
Grad: <b>GRAD NOVI VINODOLSKI</b>	
Naziv prostornog plana: <b>URBANISTIČKI PLAN UREĐENJA SIBINJ KRMPOTSKI 2 (T3-5) - UPU 27</b>	
Naziv kartografskog prikaza: <b>PROMETNA, ULIČNA I KOMUNALNA INFRASTRUKTURNA MREŽA ELEKTROOPSKRBA</b>	
Broj kartografskog prikaza: <b>2.2.</b>	Mjerilo kartografskog prikaza: <b>1:1000</b>
Odluka Općinskog vijeća o izradi plana: <b>SN PGŽ 46/18</b>	Odluka Općinskog vijeća o donošenju plana: <b>SN PGŽ 03/22</b>
Javna rasprava (datum objave): Novi list od 17. prosinca 2020. Novi list od 14. srpnja 2021. Novi list od 07. studenog 2021.	Javni uvid održan: od: 21. prosinca 2020. do: 23. srpnja 2021. od: 19. prosinca 2020. do: 30. srpnja 2021. Ponovni javni uvid održan: od: 16. studenog 2021. od: 24. studenog 2021.
Pečat tijela odgovornog za provođenje javne rasprave:	Odgovorna osoba za provođenje javne rasprave: <b>Domagoj Kalanj, dipl.ing.grad.</b>  (ime, prezime i potpis)
Suglasnost na plan prema članku 108. Zakona o prostornom uređenju (NN br.153/13, 65/17, 114/18, 39/19, 98/19): <b>Ministarstvo prostornog uređenja, graditeljstva i državne imovine</b> klasa: 350-02/21-13/38; ur.broj: 531-06-01-01/03-21-7; Zagreb, 27. prosinca 2021.	
Pravna osoba koja je izradila plan: <b>Planium d.o.o., Riva 4, 51000 Rijeka</b>	 Odgovorna osoba: <b>Lili Bračun dipl.ing.arh.</b>  (ime, prezime i potpis)
Pečat pravne osobe koja je izradila plan:	Odgovorni voditelj: <b>Lili Bračun, dipl.ing.arh.</b>  (ime, prezime i potpis)
Stručni tim u izradi plana: 1. Lili Bračun, dipl.ing.arh. 2. Anton Vuleta, dipl.ing.elek.	3. Zvinimir Prgić, mag.ing.aedif. 4. Robert Heberling, mag.ing.arh.
Pečat Gradskog vijeća:	Predsjednik Gradskog vijeća: <b>Neven Pavelić</b>  (ime, prezime i potpis)
Istovjetnost ovog prostornog plana s izvornikom ovjerava:	Pečat nadležnog tijela:  (ime, prezime i potpis)



**TUMAČ ZNAKOVLJA**

**0. GRANICE**

- OBUHVAT UPU-a
- KOPNENI OBUHVAT
- LINIJA OBALE
- ZAŠTITNI OBALNI POJAS -100 m
- ZAŠTITNI OBALNI POJAS -25 m

**1. KORIŠTENJE I NAMJENA POVRŠINA**

**1.3. PROMET**

- KOLNE POVRŠINE I PARKIRALIŠTE
- KOLNO-PJEŠAČKE POVRŠINE
- PJEŠAČKE POVRŠINE

**2. INFRASTRUKTURNI SUSTAVI I MREŽE**

**2. VODNOGOSPODARSKI SUSTAV**

**2.1. KORIŠTENJE VODA**

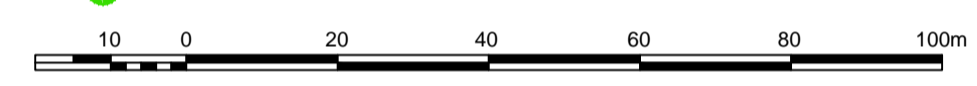
- VODOVOD - OPSKRBNI
- HIDRANTI

**2.2. ODVODNJA SANITARNIH OTPADNIH VODA**

- GRAVITACIJSKI KOLEKTOR
- SMJER TEČENJA
- UREDAJ ZA PROČIŠĆAVANJE OTPADNIH VODA

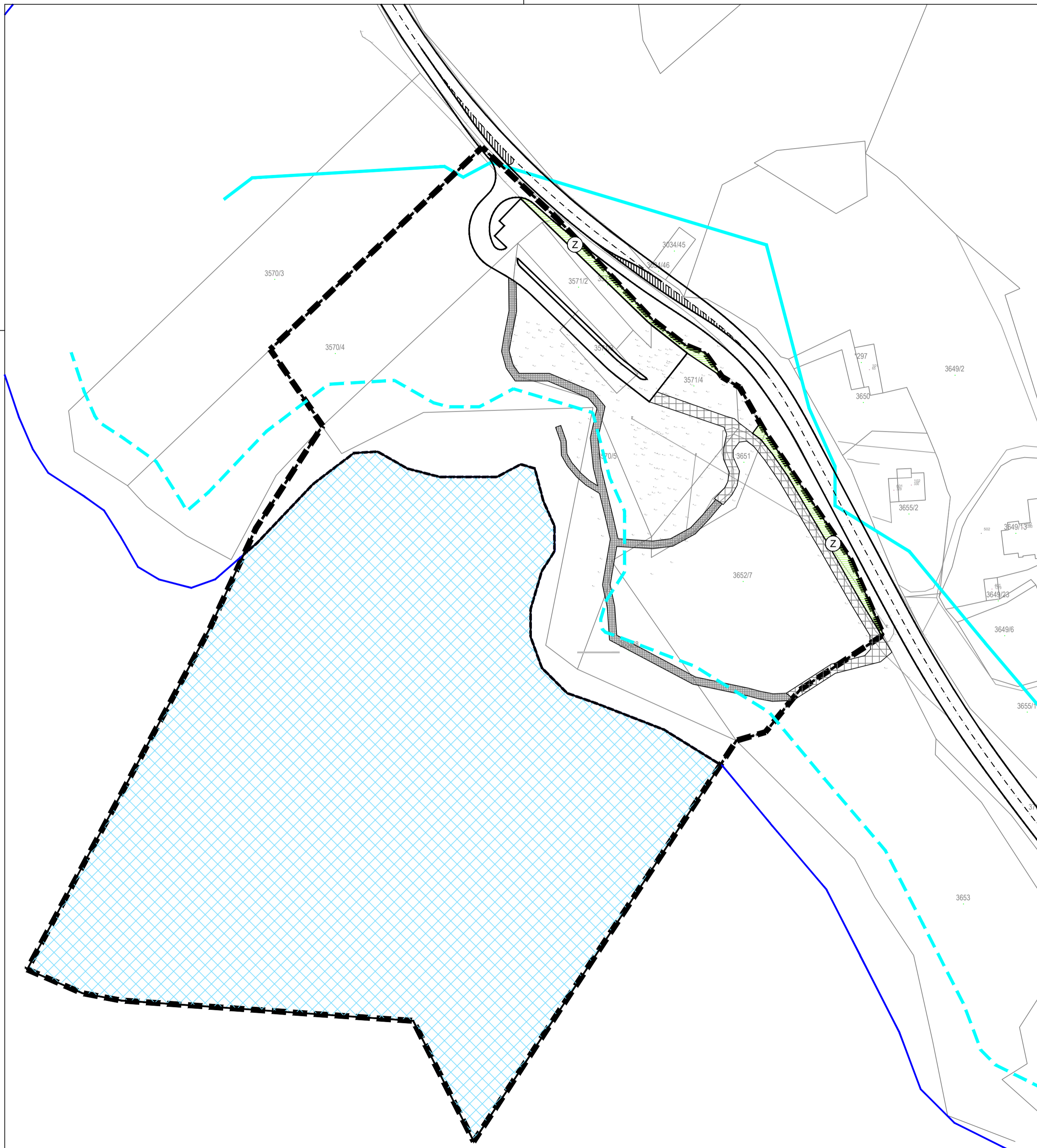
**2.3. OBORINSKA ODVODNJA**

- GRAVITACIJSKI KOLEKTOR
- SMJER TEČENJA
- SEPARATOR MASTI I ULJA
- UPOJNI BUNAR



Županija: <b>PRIMORSKO-GORANSKA ŽUPANIJA</b>	
Grad: <b>GRAD NOVI VINODOLSKI</b>	
Naziv prostornog plana: <b>URBANISTIČKI PLAN UREĐENJA SIBINJ KRMPOTSKI 2 (T3-5) - UPU 27</b>	
Naziv kartografskog prikaza: <b>PROMETNA, ULIČNA I KOMUNALNA INFRASTRUKTURNA MREŽA VODNOGOSPODARSKI SUSTAV</b>	
Broj kartografskog prikaza: <b>2.3.</b>	Mjerilo kartografskog prikaza: <b>1:1000</b>
Odluka Općinskog vijeća o izradi plana: <b>SN PGŽ 46/18</b>	Odluka Općinskog vijeća o donošenju plana: <b>SN PGŽ 03/22</b>
Javna rasprava (datum objave): Novi list od 17. prosinca 2020. Novi list od 14. srpnja 2021. Novi list od 07. studenog 2021.	Javni uvid održan: od: 21. prosinca 2020. do: 19. prosinca 2020. Ponovni javni uvid održan: od: 23. srpnja 2021. do: 30. srpnja 2021. Ponovni javni uvid održan: od: 16. studenog 2021. do: 24. studenog 2021.
Pečat tijela odgovornog za provođenje javne rasprave:	Odgovorna osoba za provođenje javne rasprave: <b>Domagoj Kalanj, dipl.ing.grad.</b>  (ime, prezime i potpis)
Suglasnost na plan prema članku 108. Zakona o prostornom uređenju (NN br.153/13, 65/17, 114/18, 39/19, 98/19): <b>Ministarstvo prostornog uređenja, graditeljstva i državne imovine</b> klasa: 350-02/21-13/38; ur.broj: 531-06-01-01/03-21-7; Zagreb, 27. prosinca 2021.	
Pravna osoba koja je izradila plan: <b>Planium d.o.o., Riva 4, 51000 Rijeka</b>	 Odgovorna osoba: <b>Lili Bračun dipl.ing.arh</b>  (ime, prezime i potpis)
Pečat odgovornog voditelja:	Odgovorni voditelj: <b>Lili Bračun, dipl.ing.arh.</b>  (ime, prezime i potpis)
Stručni tim u izradi plana: 1. Lili Bračun, dipl.ing.arh. 2. Anton Vuleta, dipl.ing.elek.	3. Zvonimir Prgić, mag.ing.aedif. 4. Robert Heberling, mag.ing.arh.
Pečat Gradskog vijeća:	Predsjednik Gradskog vijeća: <b>Neven Pavelić</b>  (ime, prezime i potpis)
Istovjetnost ovog prostornog plana s izvornikom ovjerava:	Pečat nadležnog tijela:  (ime, prezime i potpis)





**TUMAČ ZNAKOVLJA**

**0. GRANICE**

- OBUHVAT UPU-a
- KOPNENI OBUHVAT
- LINIJA OBALE
- ZAŠTITNI OBALNI POJAS -100 m
- ZAŠTITNI OBALNI POJAS -25 m

**1. KORIŠTENJE I NAMJENA POVRŠINA**

**1.3. PROMET**

- KOLNE POVRŠINE I PARKIRALIŠTE
- KOLNO-PJEŠAČKE POVRŠINE
- PJEŠAČKE POVRŠINE

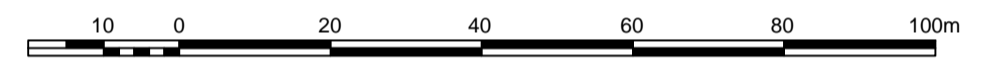
**3. UVJETI KORIŠTENJA I ZAŠTITE PROSTORA**

**EKOLOŠKA MREŽA**

- KORIDOR ZA MORSKE KORNJAČE

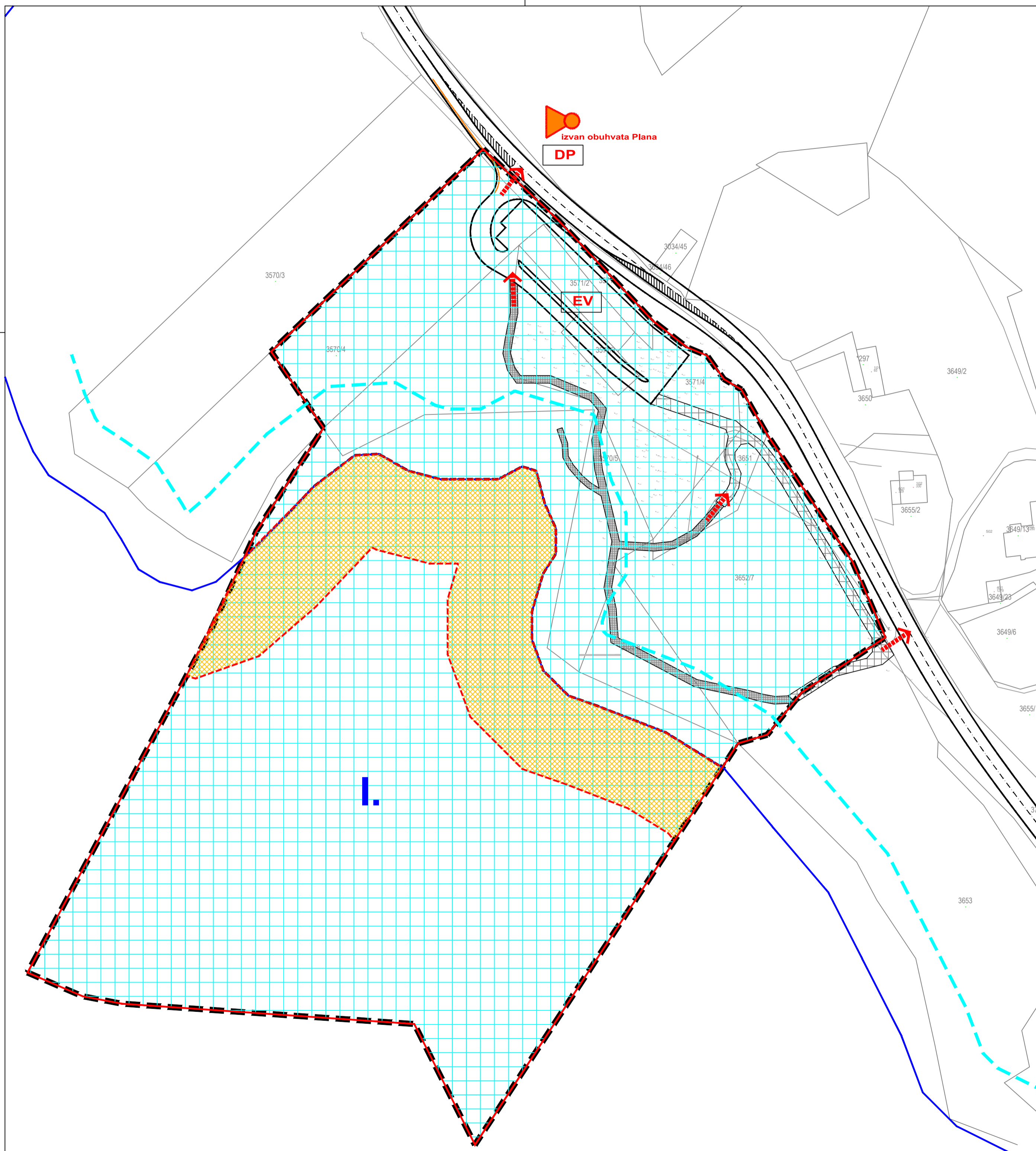
**OSTALO**

- ZAŠTITNE ZELENE POVRŠINE



Županija: <b>PRIMORSKO-GORANSKA ŽUPANIJA</b>	
<b>GRAD NOVI VINODOLSKI</b>	
Naziv prostornog plana: <b>URBANISTIČKI PLAN UREĐENJA SIBINJ KRMPOTSKI 2 (T3-5) - UPU 27</b>	
Naziv kartografskog prikaza: <b>UVJETI KORIŠTENJA I ZAŠTITE PROSTORA PODRUČJA POSEBNIH UVJETA KORIŠTENJA</b>	
Broj kartografskog prikaza: <b>3.1.</b>	Mjerilo kartografskog prikaza: <b>1:1000</b>
Odluka Općinskog vijeća o izradi plana: <b>SN PGŽ 46/18</b>	Odluka Općinskog vijeća o donošenju plana: <b>SN PGŽ 03/22</b>
Javna rasprava (datum objave): Novi list od 17. prosinca 2020. Novi list od 14. srpnja 2021. Novi list od 07. studenog 2021.	Javni uvid održan: od: 21. prosinca 2020. do: 19. prosinca 2020. Ponovni javni uvid održan: od: 23. srpnja 2021. do: 30. srpnja 2021. Ponovni javni uvid održan: od: 16. studenog 2021. do: 24. studenog 2021.
Pečat tijela odgovornog za provođenje javne rasprave:	Odgovorna osoba za provođenje javne rasprave: <b>Domagoj Kalanj, dipl.ing.grad.</b>  (ime, prezime i potpis)
Suglasnost na plan prema članku 108. Zakona o prostornom uređenju (NN br.153/13, 65/17, 114/18, 39/19, 98/19): <b>Ministarstvo prostornog uređenja, graditeljstva i državne imovine</b> klasa: 350-02/21-13/38; ur.broj: 531-06-01-01/03-21-7; Zagreb, 27. prosinca 2021.	
Pravna osoba koja je izradila plan: <b>Planium d.o.o., Riva 4, 51000 Rijeka</b>	 <b>Planium</b> <small>POSREDOVANJE U PROMETU NEKRETNIM PRAVNIM PREDMETIMA I PROMETU NEKRETNIM PRAVNIM PREDMETIMA</small>
Pečat pravne osobe koja je izradila plan:	Odgovorna osoba: <b>Lili Bračun dipl.ing.arh</b>  (ime, prezime i potpis)
Pečat odgovornog voditelja:	Odgovorni voditelj: <b>Lili Bračun, dipl.ing.arh.</b>  (ime, prezime i potpis)
Stručni tim u izradi plana: 1. Lili Bračun, dipl.ing.arh. 2. Anton Vuleta, dipl.ing.elek.	3. Zvonimir Prgić, mag.ing.aedif. 4. Robert Heberling, mag.ing.arh.
Pečat Gradskog vijeća:	Predsjednik Gradskog vijeća: <b>Neven Pavelić</b>  (ime, prezime i potpis)
Istovjetnost ovog prostornog plana s izvornikom ovjerava:	Pečat nadležnog tijela:  (ime, prezime i potpis)





**TUMAČ ZNAKOVLJA**

**0. GRANICE**

- OBUHVAT UPU-a
- KOPNENI OBUHVAT
- LINIJA OBALE
- ZAŠTITNI OBALNI POJAS -25 m

**1. KORIŠTENJE I NAMJENA POVRŠINA**

**1.3. PROMET**

- KOLNE POVRŠINE I PARKIRALIŠTE
- KOLNO-PJEŠAČKE POVRŠINE
- PJEŠAČKE POVRŠINE


**3. UVJETI KORIŠTENJA I ZAŠTITE PROSTORA**

**1.2. PODRUČJA POSEBNIH OGRANIČENJA U KORIŠTENJU**

- ZAŠTIĆENO OBALNO PODRUČJE MORA (ZOP)
- SIGURNOSNO PODRUČJE ZA KUPAČE
- KATEGORIJA MORA

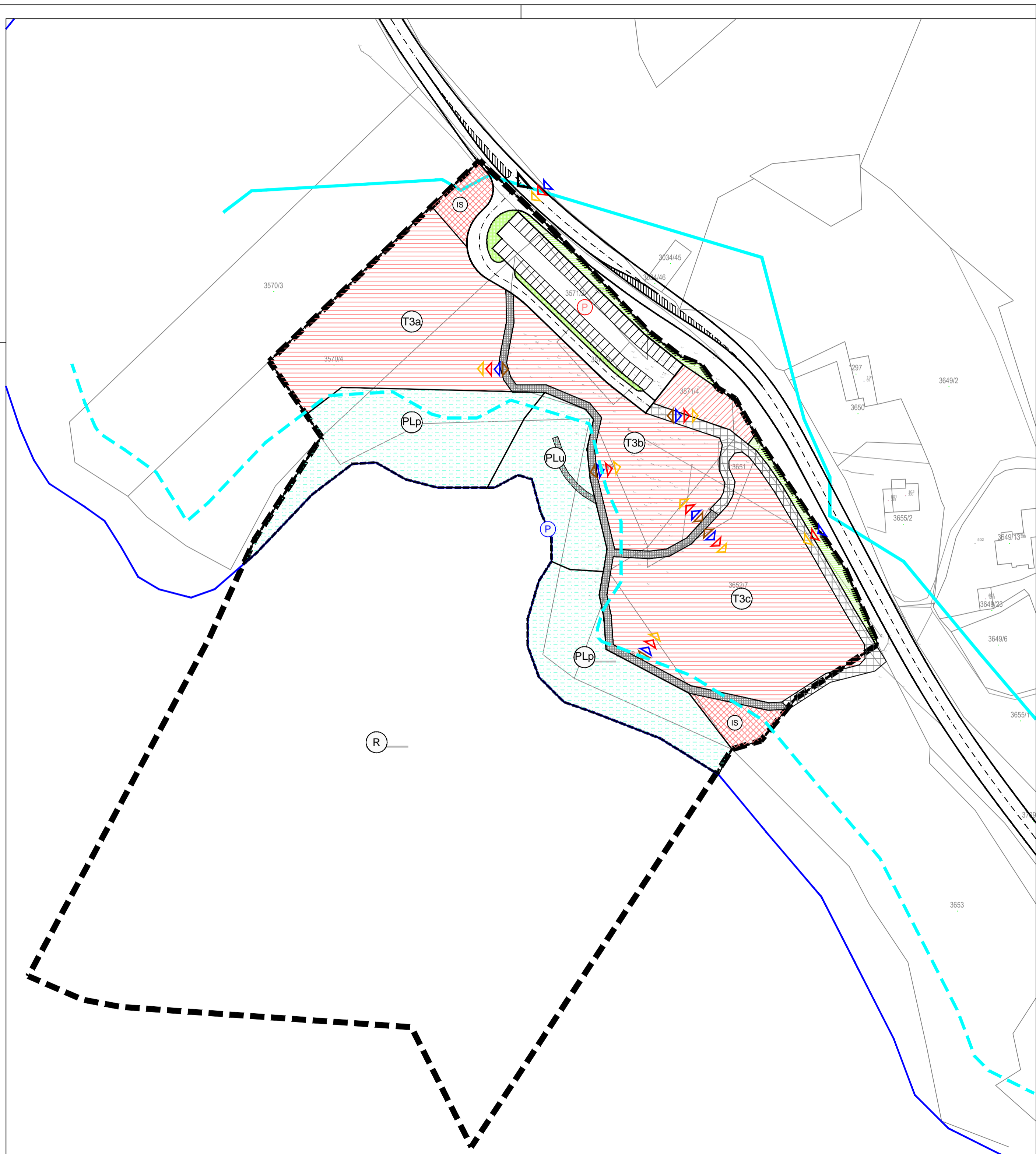
**POSEBNE MJERE ZAŠTITE I SPAŠAVANJA**

- LOKACIJA SIRENE ZA UZBUNJIVANJE
- GLAVNI PUTEVI EVAKUACIJE
- ZONE PRIVREMENOG ODLAGANJA URUŠENOG MATERIJALA
- ZONE SMJEŠTAJA EVAKUIRANOG STANOVNIŠTVA



Županija: <b>PRIMORSKO-GORANSKA ŽUPANIJA</b>	
Grad: <b>GRAD NOVI VINODOLSKI</b>	
Naziv prostornog plana: <b>URBANISTIČKI PLAN UREĐENJA SIBINJ KRMPOTSKI 2 (T3-5) - UPU 27</b>	
Naziv kartografskog prikaza: <b>UVJETI KORIŠTENJA I ZAŠTITE PROSTORA PODRUČJA POSEBNIH OGRANIČENJA U KORIŠTENJU</b>	
Broj kartografskog prikaza: <b>3.2.</b>	Mjerilo kartografskog prikaza: <b>1:1000</b>
Odluka Općinskog vijeća o izradi plana: <b>SN PGŽ 46/18</b>	Odluka Općinskog vijeća o donošenju plana: <b>SN PGŽ 03/22</b>
Javna rasprava (datum objave): Novi list od 17. prosinca 2020. Novi list od 14. srpnja 2021. Novi list od 07. studenog 2021.	Javni uvid održan: od: 21. prosinca 2020. do: 19. prosinca 2020. Ponovni javni uvid održan: od: 23. srpnja 2021. do: 30. srpnja 2021. Ponovni javni uvid održan: od: 16. studenog 2021. do: 24. studenog 2021.
Pečat tijela odgovornog za provođenje javne rasprave:	Odgovorna osoba za provođenje javne rasprave: <b>Domagoj Kalanj, dipl.ing.građ.</b>  (ime, prezime i potpis)
Suglasnost na plan prema članku 108. Zakona o prostornom uređenju (NN br.153/13, 65/17, 114/18, 39/19, 98/19): <b>Ministarstvo prostornog uređenja, graditeljstva i državne imovine</b> Klasa: 350-02/21-13/38; ur.broj: 531-06-01-01/03-21-7; Zagreb, 27. prosinca 2021.	
Pravna osoba koja je izradila plan: <b>Planium d.o.o., Riva 4, 51000 Rijeka</b>	Odgovorna osoba: <b>Lili Bračun dipl.ing.arh.</b>  (ime, prezime i potpis)
Pečat pravne osobe koja je izradila plan:	Odgovorni voditelj: <b>Lili Bračun, dipl.ing.arh.</b>  (ime, prezime i potpis)
Stručni tim u izradi plana: 1. Lili Bračun, dipl.ing.arh. 2. Anton Vuleta, dipl.ing.elek.	3. Zvonimir Prgić, mag.ing.aedif. 4. Robert Heberling, mag.ing.arh.
Pečat Gradskog vijeća:	Predsjednik Gradskog vijeća: <b>Neven Pavelić</b>  (ime, prezime i potpis)
Istovjetnost ovog prostornog plana s izvornikom ovjerava:  (ime, prezime i potpis)	Pečat nadležnog tijela:





**TUMAČ ZNAKOVLJA**

**0. GRANICE**

- OBUHVAT UPU-a
- KOPNENI OBUHVAT
- LINIJA OBALE
- ZAŠTITNI OBALNI POJAS -100 m
- ZAŠTITNI OBALNI POJAS -25 m (članak 8. stavak (5) Odredbi)

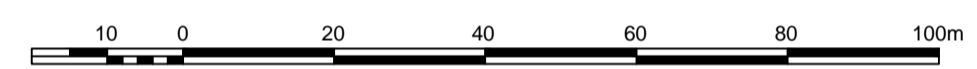
**KOPNO**

- POVRŠINE SMJEŠTAJNIH SADRŽAJA
- POVRŠINA ZA KONTROLU ULAZA I POVRŠINE KOMUNALNIH I INFRASTRUKTURNIH UREĐAJA
- POVRŠINA USLUŽNIH SADRŽAJA - UGOSTITELJSTVO, TRGOVINA
- ZAŠTITNA ZELENA POVRŠINA
- KOLNA POVRŠINA
- PARKIRALIŠNA POVRŠINA
- KOLNO-PJEŠAČKE POVRŠINE
- PJEŠAČKE POVRŠINE
- OBALNO UREĐENJE  
PLp - prirodna plaža; PLu - uređena plaža

**MORE**

- REKREATIVNA POVRŠINA MORA
- PRIVEZIŠTE

- NAČIN PRIKLJUČENJA**
- priključenje na javnu prometnu infrastrukturu
  - priključenje na komunalnu infrastrukturu  
 telefon, kabelska TV  
 elektroopskrba  
 vodoopskrba  
 odvodnja



Županija: <b>PRIMORSKO-GORANSKA ŽUPANIJA</b>	
GRAD NOVI VINODOLSKI	
Naziv prostornog plana: <b>URBANISTIČKI PLAN UREĐENJA SIBINJ KRMPOTSKI 2 (T3-5) - UPU 27</b>	
Naziv kartografskog prikaza: <b>UVJETI I NAČIN GRADNJE</b>	
Broj kartografskog prikaza: <b>4.</b>	Mjerilo kartografskog prikaza: <b>1:1000</b>
Odluka Općinskog vijeća o izradi plana: <b>SN PGŽ 46/18</b>	Odluka Općinskog vijeća o donošenju plana: <b>SN PGŽ 03/22</b>
Javna rasprava (datum objave): Novi list od 17. prosinca 2020. Novi list od 14. srpnja 2021. Novi list od 07. studenog 2021.	Javni uvid održan: od: 21. prosinca 2020. do: 19. prosinca 2020. Ponovni javni uvid održan: od: 23. srpnja 2021. do: 30. srpnja 2021. Ponovni javni uvid održan: od: 16. studenog 2021. do: 24. studenog 2021.
Pečat tijela odgovornog za provođenje javne rasprave:	Odgovorna osoba za provođenje javne rasprave: <b>Domagoj Kalanj, dipl.ing.grad.</b>  (ime, prezime i potpis)
Suglasnost na plan prema članku 108. Zakona o prostornom uređenju (NN br.153/13, 65/17, 114/18, 39/19, 98/19): <b>Ministarstvo prostornog uređenja, graditeljstva i državne imovine</b> klasa: 350-02/21-13/38; ur.broj: 531-06-01-01/03-21-7; Zagreb, 27. prosinca 2021.	
Pravna osoba koja je izradila plan: <b>Planium d.o.o., Riva 4, 51000 Rijeka</b>	
Pečat pravne osobe koja je izradila plan:	Odgovorna osoba: <b>Lili Bračun dipl.ing.arh</b>  (ime, prezime i potpis)
Pečat odgovornog voditelja:	Odgovorni voditelj: <b>Lili Bračun, dipl.ing.arh.</b>  (ime, prezime i potpis)
Stručni tim u izradi plana: 1. Lili Bračun, dipl.ing.arh. 2. Anton Vuleta, dipl.ing.elek.	3. Zvonimir Prgić, mag.ing.aedif. 4. Robert Heberling, mag.ing.arh.
Pečat Gradskog vijeća:	Predsjednik Gradskog vijeća: <b>Neven Pavelić</b>  (ime, prezime i potpis)
Istovjetnost ovog prostornog plana s izvornikom ovjerava:	Pečat nadležnog tijela:  (ime, prezime i potpis)