
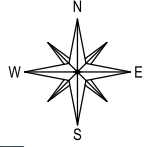


PRIJEDLOG GRANICE POMORSKOG DOBRA

GRAFIČKI PRIKAZ

Mjerilo 1:1000



- linija srednjih viših visokih voda
- linija 6m od srednjih viših visokih voda
- prijedlog granice pomorskog dobra

GRAFIČKI PRILOG:

granica pomorskog dobra izvan lučkog područja uoptana na DOF
(prema zahtjevu PGŽ - UPRAVNI ODJEL ZA POMORSKO DOBRO, PROMET I VEZE)

LOKACIJA: Pojas Grabrova istok-AC Povile

K.O. NOVI
Broj lista: 1/1
Mjesto i datum izrade: Rijeka, srpanj 2023.
Izradio: Geodetski zavod Rijeka d.o.o.

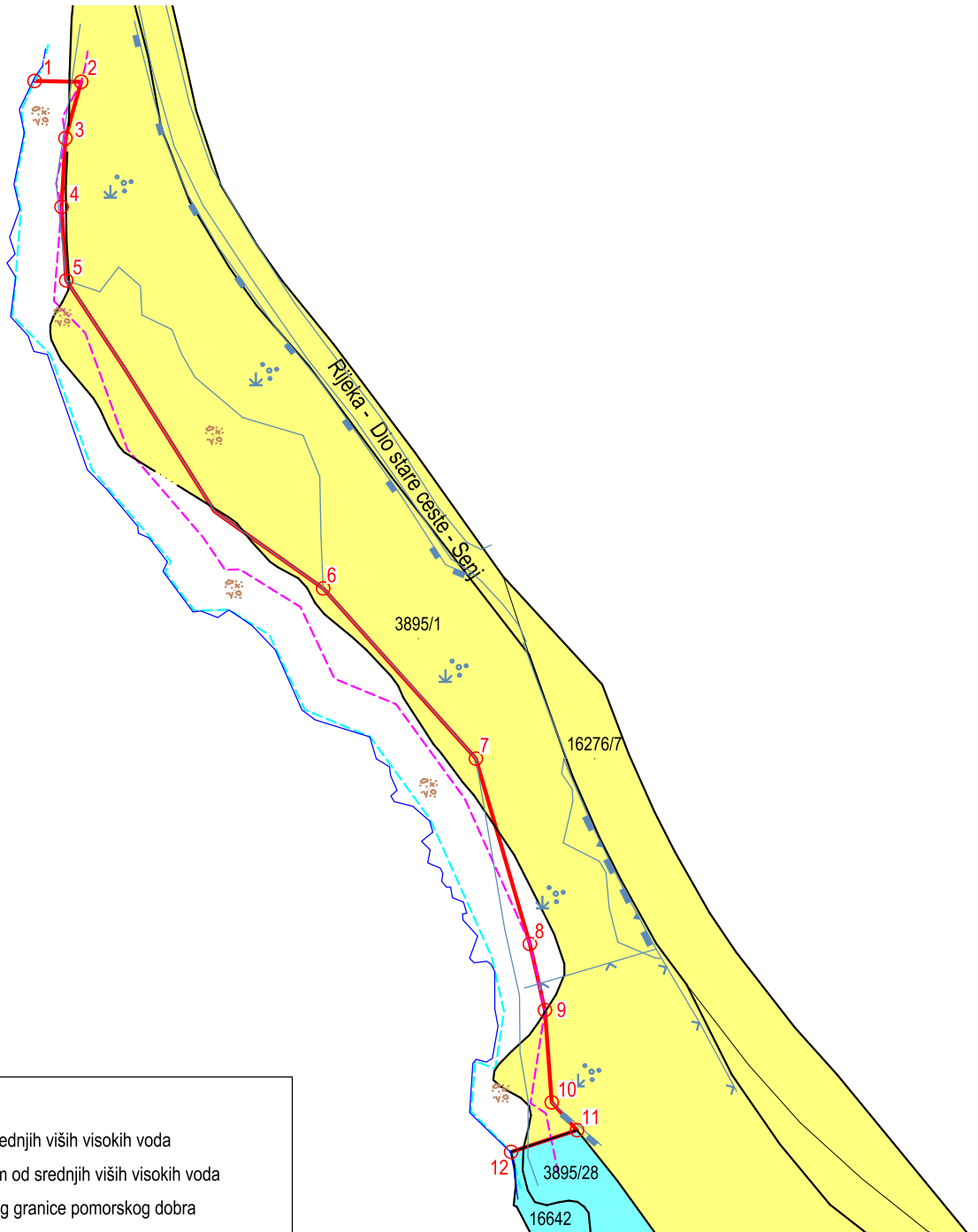
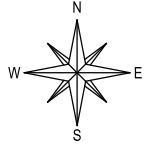


Pregledano: PGŽ - UPRAVNI ODJEL ZA POMORSKO DOBRO, PROMET I VEZE
Povjerenstvo za granice pomorskog dobra

PRIJEDLOG GRANICE POMORSKOG DOBRA

GRAFIČKI PRIKAZ

Mjerilo 1:1000



	linija srednjih viših visokih voda
	linija 6m od srednjih viših visokih voda
	prijedlog granice pomorskog dobra

GRAFIČKI PRILOG:

granica pomorskog dobra izvan lučkog područja ucrтана na preklapajući katastarski plan
(prema zahtjevu PGŽ - UPRAVNI ODJEL ZA POMORSKO DOBRO, PROMET I VEZE)

LOKACIJA: Pojas Grabrova istok-AC Povile

K.O. NOVI
Broj lista: 1/1
Mjesto i datum izrade: Rijeka, srpanj 2023.

Izradio: Geodetski zavod Rijeka d.o.o.



Pregledano: PGŽ - UPRAVNI ODJEL ZA POMORSKO DOBRO, PROMET I VEZE
Povjerenstvo za granice pomorskog dobra