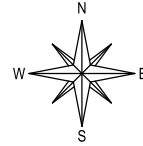


# PRIJEDLOG GRANICE POMORSKOG DOBRA

GRAFIČKI PRIKAZ

Mjerilo 1:1000



Legenda:

- linija srednjih viših visokih voda
- linija 6m od srednjih viših visokih voda
- prijedlog granice pomorskog dobra

## GRAFIČKI PRILOG:

granica pomorskog dobra izvan lučkog područja ucrtana na DOF  
(prema zahtjevu PGŽ - UPRAVNI ODJEL ZA POMORSKO DOBRO, PROMET I VEZE)

LOKACIJA: Pojas k.č. 3677

K.O. KRMPOTE  
Broj lista: 1/1  
Mjesto i datum izrade: Rijeka, srpanj 2023.

Izradio: Geodetski zavod Rijeka d.o.o.

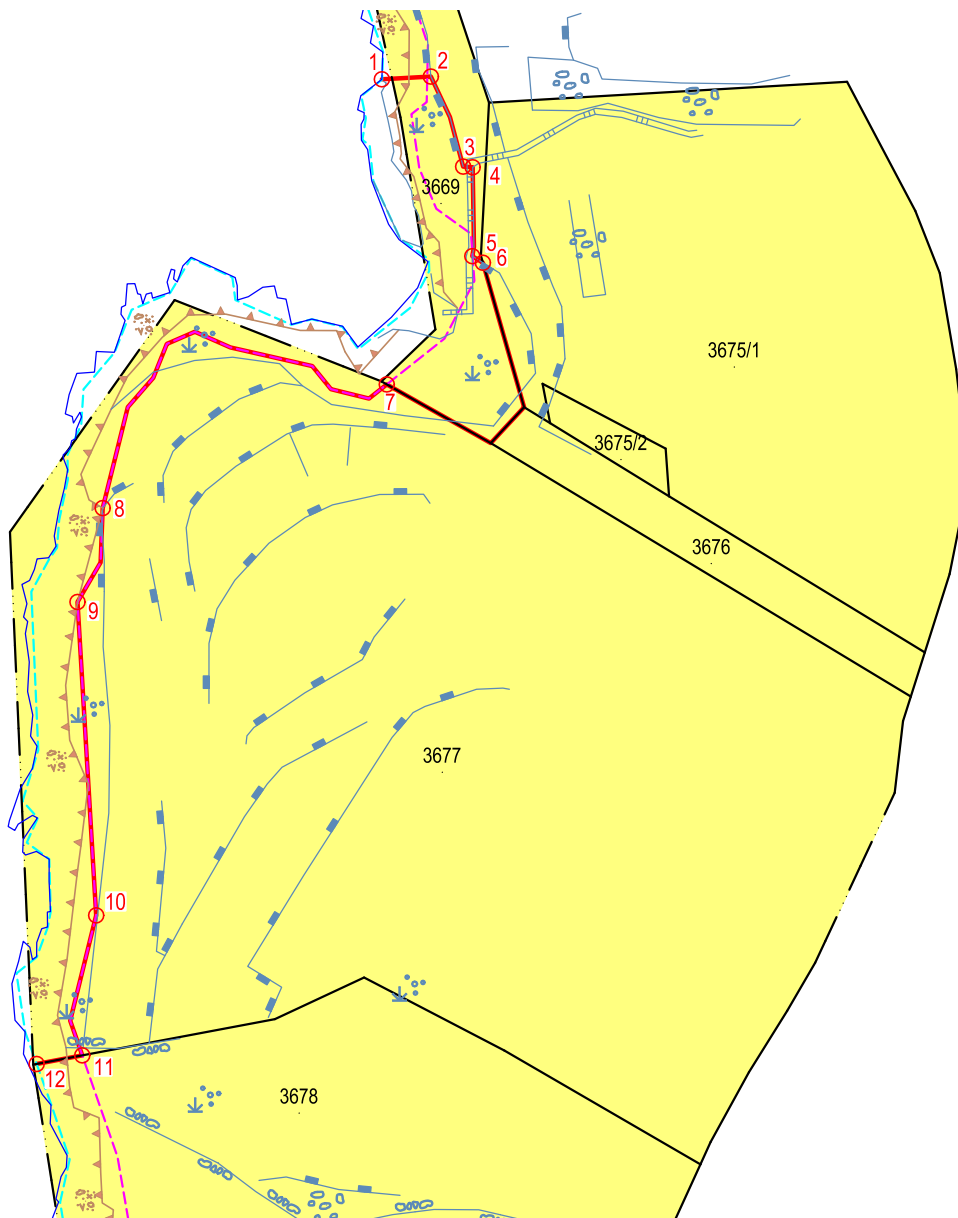
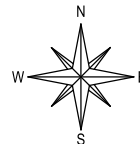


Pregledano: PGŽ - UPRAVNI ODJEL ZA POMORSKO DOBRO, PROMET I VEZE  
Povjerenstvo za granice pomorskog dobra

# PRIJEDLOG GRANICE POMORSKOG DOBRA

GRAFIČKI PRIKAZ

Mjerilo 1:1000



Legenda:

- linija srednjih viših visokih voda
- linija 6m od srednjih viših visokih voda
- prijedlog granice pomorskog dobra

## GRAFIČKI PRILOG:

granica pomorskog dobra izvan lučkog područja ucrtana na preklapljeni katastarski plan  
(prema zahtjevu PGŽ - UPRAVNI ODJEL ZA POMORSKO DOBRO, PROMET I VEZE)

LOKACIJA: Pojas k.č. 3677

K.O. KRMPOTE  
Broj lista: 1/1

Mjesto i datum izrade: Rijeka, srpanj 2023.

Izradio: Geodetski zavod Rijeka d.o.o.



Pregledano: PGŽ - UPRAVNI ODJEL ZA POMORSKO DOBRO, PROMET I VEZE  
Povjerenstvo za granice pomorskog dobra