

Ured ovlaštenog inženjera geodezije

Dobrinj, otok Krk

Dobrinj 42, Dobrinj, 51511 Malinska
Tel. +385 51 848 115 / Mob. +385 98 328 655
E-mail: geobiro@ri.t-com.hr
OIB: 48436438927

Investitor:
Grad Novi Vinodolski
Trg Vinodolskog zakona 1, Novi Vinodolski
OIB: 40046437733

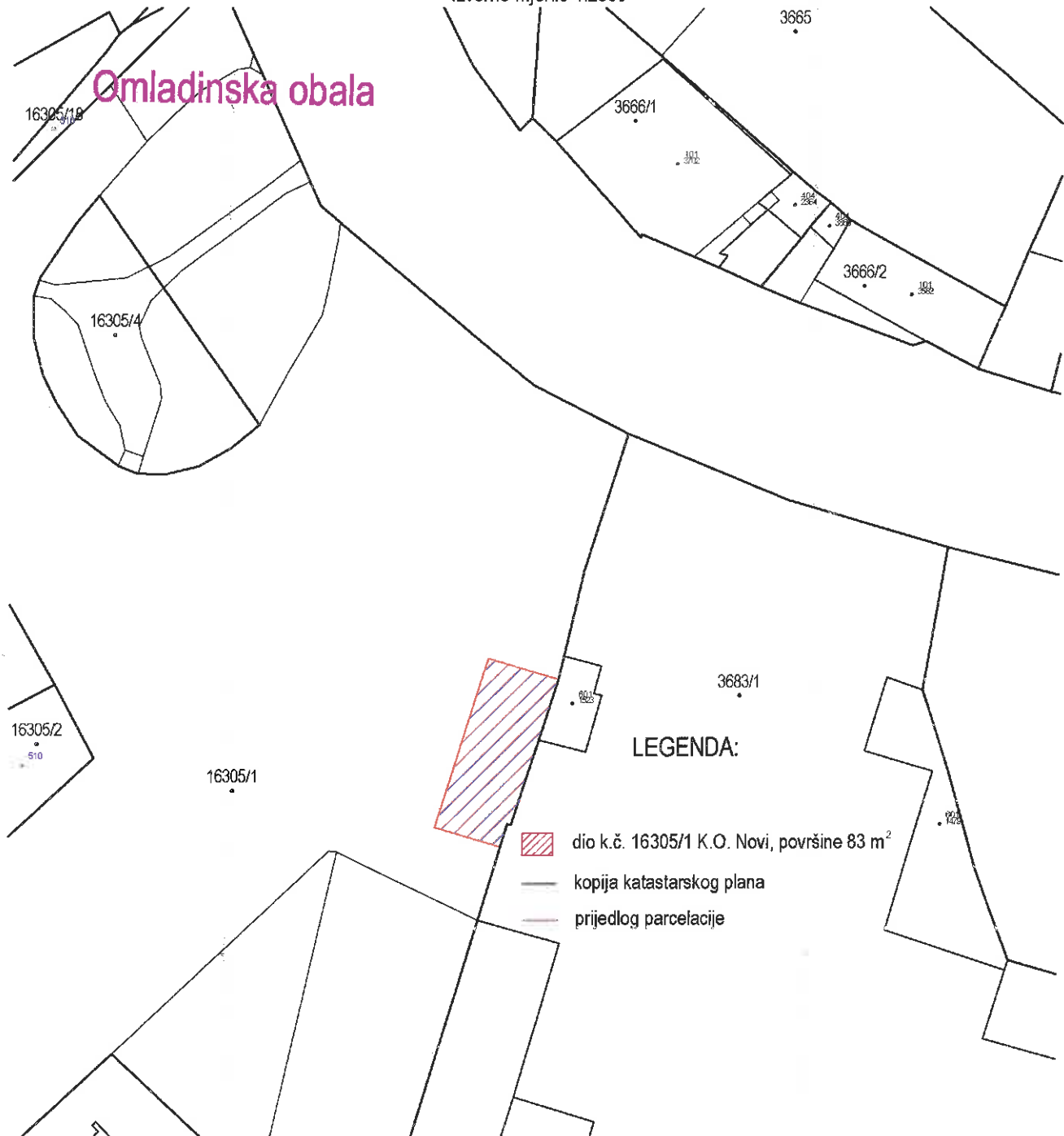
Katastarska općina: NOVI
MBR: 302678
Detaljni list: 10

KOPIJA KATASTARSKOG PLANA




- sa ucrtanim prijedlogom otkupa zemljišta -

Mjerilo 1:500

Izvorno mjerilo 1:2880



LEGENDA:

-  dio k.č. 16305/1 K.O. Novi, površine 83 m²
-  kopija katastarskog plana
-  prijedlog parcelacije

Izradio/a:
Marian Tomić, geod. teh.
Dobrinj, 04. rujna 2024.
ing. geod.
Ovlašteni inženjer geodezije
URED OVLAŠTENOG
INŽENJERA GEODEZIJE
Dobrinj



Odgovorna osoba za obavljanje stručnih
geodetskih poslova:
Anton Gršković, ing. geod.